
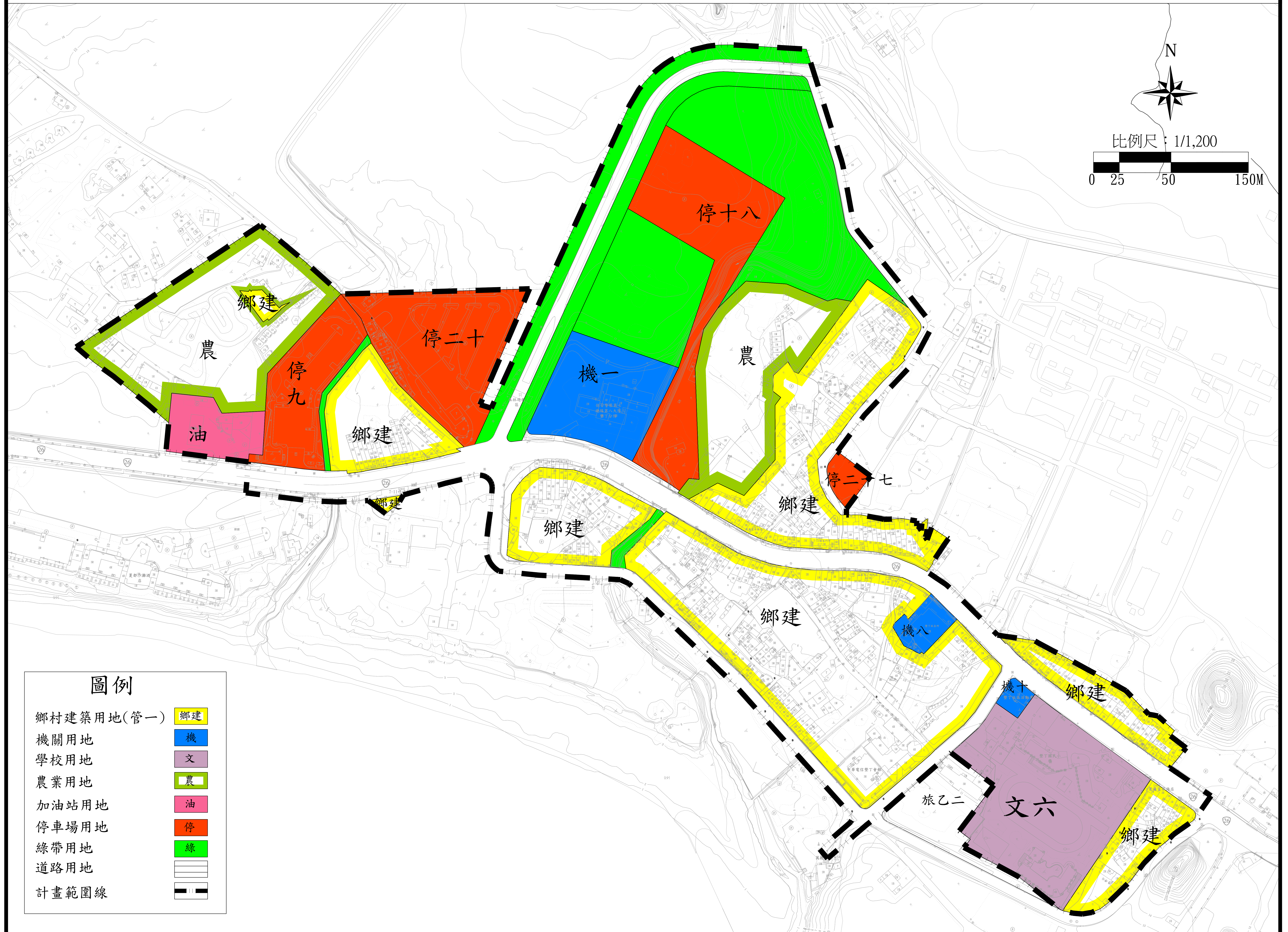



擬定墾丁國家公園第一種一般管制區細部計畫圖



比例尺：1/1,200



圖例

- 鄉村建築用地(管一) 鄉建
- 機關用地 機
- 學校用地 文
- 農業用地 農
- 加油站用地 油
- 停車場用地 停
- 綠帶用地 綠
- 道路用地
- 計畫範圍線