



研究報告

陽明山地區地名類型分析

黃雯娟^{1,2}

¹國立東華大學鄉土文化系；²通訊作者 (sunnyhuang@mail.ndhu.edu.tw)

[摘要] 區域地名在形成及演變的過程中，不只充滿各種民俗植物學、生態學、及地質地景的認知意象，其間並凝聚著深厚的人群生活的歷史過程。區域地名之解釋，成爲人類、地理、歷史學者的重要議題。本計畫即希望將地名作爲一個區域研究的重要線索，預期透過地名探源與調查，解讀陽明山地區聚落與環境、產業、族群之關係，以期更清晰辨識族群活動歷程。計畫重點主要分爲三部分：(1)陽明山區地名資料庫的建立；(2)地名屬性分析；(3)地名空間分佈量化分析。本研究計畫主要以歷史文獻整理與田野調查、耆老訪問並建置地名資料庫爲主要研究方法，主要處理的歷史文獻，包括清代土地拓墾文書契約、日治時期土地拓墾檔案文書、古今地圖及已出版相關地名叢書與資料庫先清查所有區域內之地名；田野調查訪問則以臺北市的士林與北投區爲範圍進行地名普查，考察內容著重地名位置的確認與地名探源。研究結果發現：(1)透過三個不同空間範圍的地名分析，我們發現，儘管空間大小有別，指涉的區域分布不同，但地名類型的呈現似乎具有相當的一致性，也就是自然環境爲本區最主要的地名命名方式，約佔 5 成以上的地名皆與自然環境有關。由於本區以陽明山爲最顯著地形，陽明山區地形起伏頗富變化，在加上火山地形明顯，因此，地形遂成爲居民方便辨識位置的地標，故成爲本區主要的地名類型。(2)透過地名空間分布的分析，可以了解區域主要發展特性，釐清陽明山地區地名與環境、產業或各種人文活動的關連。

關鍵字：地名、士林、北投、行政區域

An Analysis of Place Names in Yangmingshan Region

Wen-Chuan Huang^{1,2}

¹Department of local studies, National Dong Hwa University, ²Corresponding author (sunnyhuang@mail.ndhu.edu.tw)

ABSTRACT The establishment and evolution of place names not only reflect different cognitive images of ethnobotany, ecology, geology and local landscape, but are also telling of the history of the local people and their lives. Today toponymy, or the study of place names, has become an important field of research for anthropologists, geographers and historians alike. In this study, place names provide an important clue to the research of Yangmingshan region. It is hoped that a review and investigation of the origin of place names would provide understanding of the relationship between local settlements and their environment, industries and ethnic groups in the region, including the history of sulfur mining in Datun, Qishinshan and Yangmingshan, as well as to help identify the history of ethnic group activities. This study was carried out with three aims: (1) establish toponymic database for Yangmingshan region, (2) categorize place names,



黃雯娟

and (3) conduct a quantifiable analysis of the spatial distribution of place names. This study began with a literature review of place names in Yangmingshan National Park, including lease contracts from the Qing Dynasty, files of farming contracts during the Japanese occupation period, and relevant toponymic data from old maps and publications. A field work consisting of interviews with elderly and survey of place names was conducted in Shilin and Beitou administration districts of Taipei to verify geographical location and origin of place names. Results show that: (1) while there are disparities in the recognized range and distribution of places, place names appear to be considerably consistent in Yangmingshan region. Natural environment-based naming system is the most important method to name places. With its distinctive volcanic landscape and topography, Yangmingshan's various geographical features become easy landmarks for local residents, and hence places were mostly named after those landmarks. (2) Spatial distribution analysis of place names can contribute to the understanding of the developmental characteristics of a region. Therefore this study was able to clarify the connection among place names and the environment, industries and various settlement activities in Yangmingshan region

Keywords: place names, Shilin, Beitou, administration region

前言

隨著 1970 年代歐美人文主義思潮(如現象學(phenomenology)、理想主義(idealism)、存在主義(existentialism)等的興起，區域的文化建構(cultural construct of a regional landscape)議題再次獲得重視(Guo, Pei-yi 2001)，其中 Duncan 最先強調文化區域(cultural landscape)的地景特性(Duncan 1990)，及地名/地誌的歷史意涵，引起區域地理學家與人類學家，對地名系統內涵的重視與反思。認為區域地名在形成及演變的過程中，不只充滿各種民俗植物學、生態學、及地質地景的認知意象，其間並凝聚著深厚的人群生活的歷史過程。區域地名之解釋，成爲人類、地理、歷史學者的新議題。除此之外，世界各國對於地名普查與標準化的工作都非常重視，聯合國更從 1967 年起，舉辦「地名標準化會議」在第 5 屆(1987 年)地名標準化會議(<http://unstats.un.org/unsd/geoinfo/uncsgnreports.htm>)中更揭示：地名是民族文化遺產，給予地名的物質性、社會性和文化意義的定位。由此可見，地名學研究在國際上是人文研究的主流之一。有鑑於此，本計畫預期將地名作爲一個區域研究的重要線索，希望能藉著地名調查，延續陽明山人文調查相關計畫，

包括產業、聚落史計畫(如：「大屯山、七星山硫磺礦業史調查研究」、「大屯山、七星山聚落史調查研究」，陽明山聚落與族群變遷的調查研究..等)。預期透過地名探源與調查，解讀陽明山地區聚落與環境、產業、族群之關係，以期更清晰辨識族群活動歷程。

計畫重點主要分爲三部分：(1)陽明山區地名資料庫的建立；(2)地名空間分佈特性分析；(3)地名屬性分析。

材料與方法

本研究計畫主要以歷史文獻整理與田野調查、耆老訪問並透過 GIS 系統建置地名資料庫爲主要研究方法，主要處理的歷史文獻，包括清代土地拓墾文書契約、日治時期土地拓墾檔案文書、古今地圖及已出版相關地名叢書與資料庫先清查所有區域內之地名；田野調查訪問則以行政區爲範圍，以臺北市的士林與北投區爲範圍進行地名普查，考察內容著重地名位置的確認與地名探源。

本研究區域以 1949 年 8 月 26 日成立的草山管理局(1950 年更名爲陽明山管理局)爲範圍，即包含現在的台北市士林區與北投區。區域範圍如圖 1 所示：

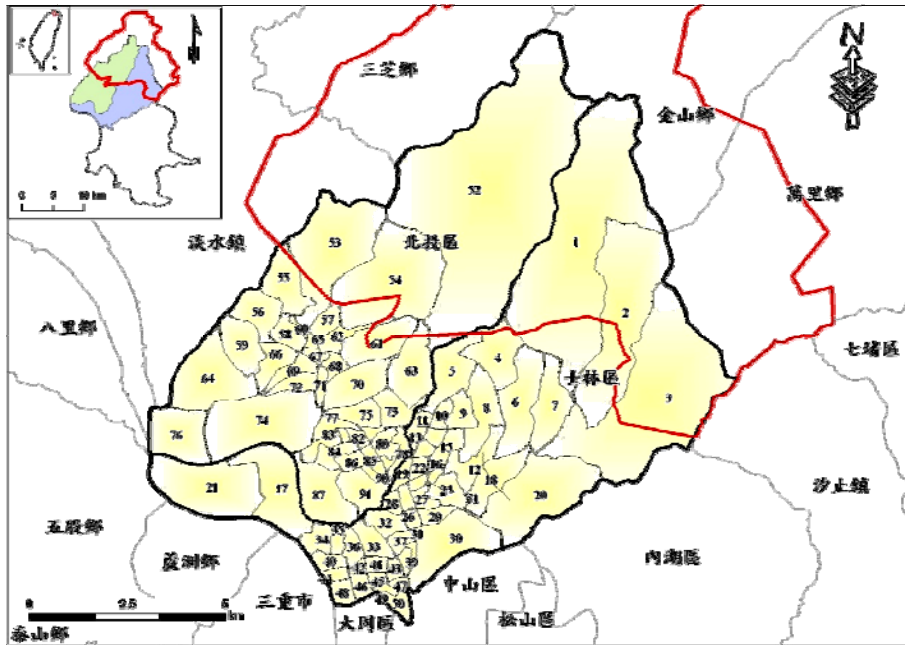


圖 1. 陽明山管理局範圍

註：1. 菁山里，2. 平等里，3. 溪山里，4. 陽明里，5. 天母里，6. 新安里，7. 公館里，8. 東山里，9. 天和里，10. 天山里，11. 天玉里，12. 芝山里，13. 天壽里，14. 天福里，15. 三玉里，16. 天祿里，17. 福安里，18. 永福里，19. 蘭興里，20. 翠山里，21. 富洲里，22. 蘭雅里，23. 聖山里，24. 岩山里，25. 忠誠里，26. 德行里，27. 名山里，28. 德華里，29. 福志里，30. 福林里，31. 舊佳里，32. 福佳里，33. 後港里，34. 永倫里，35. 社團里，36. 社子里，37. 福德里，38. 仁勇里，39. 義信里，40. 社新里，41. 福中里，42. 葫東里，43. 前港里，44. 葫蘆里，45. 百齡里，46. 福順里，47. 承德里，48. 富光里，49. 福華里，50. 明勝里，51. 臨溪里，52. 湖田里，53. 大屯里，54. 泉源里，55. 秀山里，56. 稻香里，57. 開明里，58. 文化里，59. 桃源里，60. 智仁里，61. 林泉里，62. 中心里，63. 永和里，64. 一德里，65. 中庸里，66. 豐年里，67. 長安里，68. 溫泉里，69. 大同里，70. 奇岩里，71. 清江里，72. 中央里，73. 永欣里，74. 八仙里，75. 東華里，76. 關渡里，77. 立農里，78. 榮華里，79. 永明里，80. 振華里，81. 尊賢里，82. 吉利里，83. 立賢里，84. 吉慶里，85. 榮光里，86. 福興里，87. 洲美里，88. 裕民里，89. 石牌里，90. 文林里，91. 建民里，92. 湖山里，93. 中和里

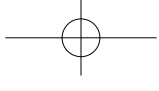
研究結果與討論

一、地名類型的歸納分析

地名，是人對一個地方的標示，從地名的命名原則，可以了解『人』對所居之地的環境認知或該『地』上所居之人的文化背景與維生方式，所以地名事實上係人和地相互作用的基本表徵，是了解一地區域特性的基本元素。地名既是一地的自然景觀與人文景觀的具體表徵，那麼透過地名應該可以指認區域的基本特性，根據調查結果，大致可以將陽明山地區地名分為自然環境與人文環境兩大類。

1. 自然環境與地名

陽明山地區地名，以自然環境命名者數量最多，就自然環境類地名中，出現較為普遍的又以地形命名為主，茲分述如下：(1)以坑為名：坑，通常是指溪谷、凹地，這類地名事實上多發生於河川中上游一帶，通常前置詞多冠以外顯特徵，如大坑：是指相對較開闊的溪谷，小油坑是只生產礦油的溪谷等。(2)以埔為命名者：埔一般是指尚未開墾的平地，例如，大埔、大埔腳、三角埔、內挖仔埔、中埔、草埔尾等。(3)以湖命名者：湖有兩種可能，一種是湖泊的湖，如：夢幻湖，另一種可能是低窪



黃雯娟

處或盆地地形，如：下湖、大湖、中湖、等。(4)以崎命名者：崎是指陡坡，如山崎尾、二崎、三層崎等。(5)以窩為名者：窩一般為客籍用語，是指三面環山，一面開口的地形，比「坑」更小的小溪谷或小山谷，通常屬於「坑」的上游或支流之小山谷或小溪谷，例如：賊仔窩、凹窩等。(6)以坪命名者：坪是指稍高而平坦之地，通常是指河階台地而言，如：下坪、頂坪。(7)以崙命名者：崙是指起伏的小丘陵或高地，如：中崙、腳後崙等。(8)以嶺命名者：嶺是指較高的起伏高地，如：嶺腳、嶺下、嶺頭等。(9)以窟或堀命名者：窟或堀是指凹地或小水池，在本區多指涉溫泉水池，如三窟仔、五窟仔、六窟仔、七窟仔及土堀仔、大水堀等，可以說是本區比較具有特色的地名。(10)以槽為名者：槽是指長條狀的溝狀地，通常亦指河流、火山熔岩或冰河向下侵蝕，河床相對深度較大的地形面，如馬槽、猴槽；這類地名在台灣出現並不普遍，亦是本區較具特色的地名。

從本區自然環境類地名的分析，可以發現本區地名的特徵多以起伏地形為主，也相當符合以火山地形構成的地形特徵及地處河川中上游地帶，河流下切力量大，所造成地切割與起伏地形。

2. 人文環境與地名

人文環境類地名主要包括族群相關、拓墾組織、產業與土地利用及人文設施等，茲分述如下：

(1) 族群與地名

a. 平埔族與聚落地名

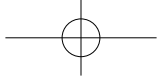
陽明山地區最早的住民為平埔族，其中士林、北投地區有毛(麻)少翁、北投、噶哩岸及嘎嘮別等社，勢力最大且部落最多者為北投社與毛(麻)少翁社，在漢人入墾前，各社有自己的部落發展。據 1654 年荷蘭人所繪製的「淡水及其附近村社暨雞籠島略圖(Kaartje van Tamsuy en omleggende dorpen, zoo mede het eilandje Kelang)」，當時棲居於此的凱達格蘭族村社多零星分布於淡水河系沿河兩岸與盆地山區外圍的沿海地帶(圖 2)，而清中葉前漢人

建立的村落也多沿用原先的社名來稱呼所居之地名，可發現各社所開發之區域，亦成為清代漢人入墾的基礎。

日治時期，根據《臺灣昭和 10 年(1935)國勢調查結果概報》的人口資料，可以發現大臺北州內可辨識、統計的「熟番」人口數，只有 770 人，七星郡下更僅剩 114 人。七星郡下以北投庄的平埔族人數最多，而嘎嘮別則是北投庄平埔後裔人口最多的地域。北投地區北投社、噶哩岸社、嘎嘮別社三社所在地，在日治時代一直保留原來社名，只是改社為庄、或為大字，顯示出平埔族社群與本區的顯著關係。士林區的平埔族聚落主要是乾隆 11 年(西元 1746 年)的大地震造成社仔陷沒，使凱達格蘭(Katagaran)平埔族麻少翁社毀，舉族迫遷居至三角埔地帶，即今之天母一帶。除了社名地名外，平埔族聚落相關的地名還包括番仔厝、番仔溝、社子等(表 1)，以番仔厝為例：「番仔厝」，是北投社最後的聚落所在，清朝時，北投社擁有一些土地，但隨漢人開發腳步的到來，經濟情況日益惡化，後來在日人統治下，其消滅大租權的做法，使得北投社址僅存三處：「頂社」、「中社」和「下社」，前兩社又因日人的強迫遷社而瓦解，頂社，又稱三層崎，址位今貴子坑休閒活動區，水咚咚瀑布附近。中社，指今智仁里及國防大學復興崗校區北面一帶。「下社」，又名「番仔厝」(陳惠滿，1996)，址位今豐年里和平路二段以西捷運線兩側，居民以何、潘兩姓為主，原來三社僅存僅存「下社」。

b. 日本人與聚落地名

明治 29 年(1896)，臺灣總督樺山資紀和藤田將軍共同到北投地區巡視，欲增購陸軍用地，作為當時首批來臺軍士度假休閒之用，遂指示在北投興建供陸軍療養的「衛戍醫院北投分院」，隔年落成後，因傳說對於治療水土不服和思鄉心結有特殊療效，所以擴大為由政府提供給官員和吏屬之溫泉洗浴福利。此外，《臺灣新報》也開始出現許多人到北投養病休憩的文章，而使北投的溫泉頗具盛名。明治 29 年



(1896)11月25日，平田源吾在北投開設第一家溫泉旅館：天狗庵溫泉旅館，也是臺灣第一家溫泉旅館。天狗庵的開設後生意相當興隆，使得溫泉旅社的商業利益越來越明顯，吸引許多日本人到北投投資溫泉事業。而這些溫泉旅館與浴池，所用的名稱大都具有濃厚的日本色彩，例如：天狗庵、星乃湯、松濤園等，而這些溫泉設施也成為地方的重要地標，因此日式地名也構成北投地區的顯著特徵。

也由於日本人帶動溫泉產業的發展，因此北投地區泡湯地點的命名，也多呈現日式地名的特色，此外也因北投為日本人主要的居住地，因此日治時代機關設施也成為北投區地名的另一個指標。

(2) 拓墾與地名

北投與士林地區拓墾類地名並不多，大致以「份」或「股」為主要的形式，如：十八分、十六股、七股等。由於北投地區概屬於北投社地養贍埔地所在，因此漢人多向平埔族承墾(總督府公文類纂芝蘭二堡文書：十八分庄開墾契書)，墾成後再繳納番大租。因此大體以份或股地地名，表示開墾的股份數，或土地墾

成後之分配的股數。

(3) 產業與地名

北投與士林地區產業類地名大致與稻作(大田寮、大埤)、旱園(菜園仔、鳳梨園)、藍靛(菁礮、頂菁礮、中菁礮、下菁礮、菁仔園)、牧場(牛屎坑、牛屎崎)、硫磺(磺田尾、磺田炭、磺田頭、磺港)、茶園(茶仔溝)、果園(拔仔埔)、養殖(塭仔、蜆仔港)等有關，產業與土地利用有密切關係，而土地利用又反映當地環境特徵與經濟效益。以產業地名而言，事實上有著空間分布的差異與不同時期因經濟效益的差別而產生的不同土地利用方式的結果。就空間分布而言，稻作除了竹子湖外，主要分布與盆底平原一帶，而果園、藍靛、牧場則分布於山坡地，硫磺產業一定分布於礦產區位，養殖漁業必然分布於河流下游一帶，從這個角度來看產業類地名，事實上也是環境指認的重要訊息。再從時間層次來看，北投地區各種產業發展的時間脈絡大致如表 2 所示。隨著不同時期產業發展的變遷，也反映在地名的命名變化與聚落規模的變遷，更能借之了解地區居民維生方式的歷時性變動。

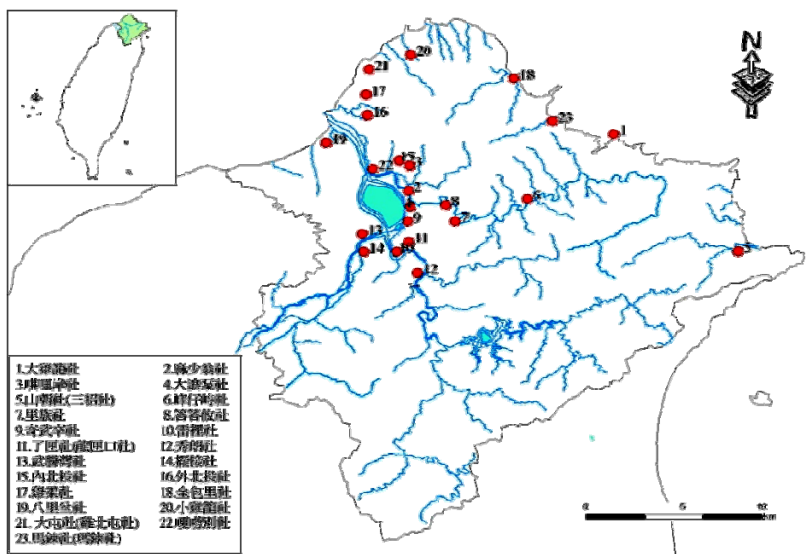


圖 2. 大台北地區平埔族社分布圖

資料來源：高拱乾 1993，周元文 1960，周鍾瑄 1993，劉良璧 1961，余文儀 1962，陳培桂 1963，黃叔璥 1999，張耀錡 2003



黃雯娟

表 1. 平埔族分布地

社別	堡別	街庄別	現在位置	有無番字地名
噶里岸社	芝蘭二堡	噶里岸庄	臺北市北投區國度里、立農里	番子厝
內北投社 (或內北頭社)	芝蘭二堡	北投庄	北投區智仁里豐年里	頂中下社
內北投社	芝蘭二堡	北投庄	北投區秀山里	番婆崙
內北投社	芝蘭二堡	北投庄	北投區大同里	蕃子溝
內北投社	芝蘭二堡	北投庄	北投區建民里	社尾
內北投社	芝蘭二堡	北投庄	北投區大同里	社寮後
嘎嘮別社	芝蘭二堡	嘎嘮別庄	臺北市北投區一德里、桃源里、稻香里	番仔厝
毛少翁社	芝蘭一堡	社子	士林區社子、社新、社園三里內	社子
毛少翁社	芝蘭一堡	三角埔	士林區天山里	番仔井
毛少翁社	芝蘭一堡	三角埔	士林區天母里	番仔厝
毛少翁社	芝蘭一堡	三角埔	士林區天母里	番婆嶺

資料來源：臺灣總督府臨時臺灣土地調查局 (1904), 陳國章 (1996, 2002), 洪敏麟 (1980)

表 2 陽明山地區產業與土地利用的變遷

時間 產業	清代		日治時代		戰後				
	<1800	1800-1895	1895-1925	1926-1945	1945-1960	1961-1970	1971-1980	1981-1990	>1990
硫磺									
大菁									
茶葉									
伐木									
燒炭									
稻米									
放牧									
溫泉									
餐飲									
橘子									
高冷									
蔬菜									
海芋									
蘭花									
山藥									

資料來源：陳仲玉 (1987)

(4)設施與地名

設施類地名包含聚落(下厝、下厝仔、下街、下街仔尾)、埤圳(下圳仔頭、水井尾、橫圳子脚)、二埤、三埤、橋梁(二橋)、道路(中街仔)、墓地(大墓、大墓公)等,是區域指認頗為明顯的地標,因此也常作為地名命名的重要依據。不過這類地名數量雖多,卻很難形成區域特色。人文環境類地名事實上反應區域居民日常生活的方式與維生產業的變動,其中由以硫磺、溫泉與藍靛產業所產生地顯著地景,成為本區頗具特色地地名。整體而言,作為地方

標示的地名,通常能直接反應地區的顯著景觀,且這類地名因為不是行政空間,因此亦很少隨著政權轉換而變動。

二、地名類型的量化分析

本文主要以陽明山管理局時代的空間範圍作為地名與調查的基本研究對象。由於陽明山管理局事實上包含北投與士林兩區,所以分別針對士林與北投進行地名分析,此外並將此兩區內屬於國家公園區域內的地名另行比對,結果如下:

表 3. 北投大字區域地區地名類型分析

地名類型	石碑	唶哩岸	北投	頂北投	竹子湖	嘎嘮別	洲尾	合計
地形特徵	5	4	2	19	1	6	4	41
植被		1		2	1	1		5
河川水文	1	1	2	4		1	3	12
相對位置	1	1	1	9	1			13
產業關聯	3	1	7	4	1	3	3	22
拓墾組織				5		1		6
聚落類型		3	2	2		2	2	11
族群關聯(番社)	1	2	2	1		2		8
原鄉祖籍、姓氏			1	1				2
族群關聯(日人)		1		1		1		3
道路、交通設施	1		1	2		3	1	8
軍事據點				1				1
意識型態		3		1				4
機關設施		1	1					2
氣候								
吉祥雅字								
礦產								

1. 北投地區地名分析

根據地名資料，將北投各大字區域內的地名進行地名類型分析，類型分類與地名數資料如表 3。結果可以發現：北投地區的地名類型以地形特徵類最為普遍，佔本區地名比例達 29.7%，幾近三成；若把植被、河川、相對位置一併考量，那麼所有自然環境類地名甚至高佔 51.4%，明顯顯示自然環境類為北投地區最主要的地名類型；其次為與產業有關的地名，包括水田、牧場、茶園及菁等，此類地名佔本區 15.9%，再來則為聚落類型、族群相關類地名。

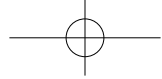
2. 士林地區地名分析

根據地名資料，將士林地區各大字區域內的地名進行地名類型分析，類型分類與地名數資料如表 4 所示，結果可以發現：士林區主要的地名類型也是地形特徵類最為普遍，佔士林區地名比例達 29.7%；若把植被、河川、相對位置一併考量，那麼所有自然環境類地名甚至高佔 56%，與北投區一樣，自然環境類亦為

士林地區最主要的地名類型；第二類為產業類型，佔 13.1%，其次則為聚落類型、平埔族社地名等。

3. 陽明山國家公園內士林與北投部分的地名分析

陽明山國家公園涵蓋範圍事實上還包括臺北縣其他鄉鎮，但本次研究先行處理士林與北投部分，也就是將士林與北投行政區中屬於國家公園的部分抽出另行統計。根據地名資料，將陽明山國家公園地區各大字區域內的地名進行地名類型分析，類型分類與地名數資料如表 5 所示，結果可以發現：陽明山國家公園地區主要的地名類型也是地形特徵類最為普遍，佔本區地名比例達 29.32%；若把植被、河川、相對位置一併考量，那麼所有自然環境類地名甚至高佔 52.63%，與北投區、士林地區一樣，自然環境類亦為陽明山國家公園地區最主要的地名類型；第二類為產業類型，佔 15.8%，其次亦為聚落類型、平埔族社地名等。



黃雯娟

表 4. 士林地區大字區域地區地名類型分析

地名類型	士林	林仔口	下東勢	石角	湳雅	三角埔	永福	雙溪	公館地	坪頂	草山	菁礮	七股	社仔	溪洲底	中洲埔 和尚洲	合計
地形特徵	1	2		1	1			1	2	8	3	1	1	3		1	25
植被		1			1				1								3
河川水文						1		3	1		1				1	1	8
相對位置	1	2	1	1		1	1						2	1			11
產業關聯 (其他)		2	1			2	1	1	2	1	2	1					12
拓墾組織														1			1
聚落類型		2						2	1	3				1			9
族群關聯 (番社)						3									2	1	6
原鄉祖籍					1						1	1					3
族群關聯 (日人)																	
道路、 交通設施															1		1
軍事據點																	
意識型態				1													1
機關設施																	
氣候								1									1
吉祥雅字									1								1
礦產										1							1

表 5. 陽明山國家公園內大字區域地名類型分析

地名類型	唹哩岸	北投	頂北投	竹子湖	坪頂	草山	菁礮	七股	雙溪	合計
地形特徵	4	2	19	1	8	3	1		1	39
植被	1		2	1						4
河川水文	1	2	4			1			3	12
相對位置	1	1	9	1			2		1	15
產業關聯 (其他)	1	7	6	1	1	2	2		1	21
拓墾組織			5					1		6
聚落類型	3	2	2		3				2	12
族群關聯 (番社)	3	2	1							6
原鄉祖籍		1	1		1	1				4
族群關聯 (日人)	1		1							2
道路、 交通設施		1	2							3
軍事據點			1							1
意識型態	3		1							4
機關設施	1	1								2
氣候									1	1
吉祥雅字										
礦產					1					1

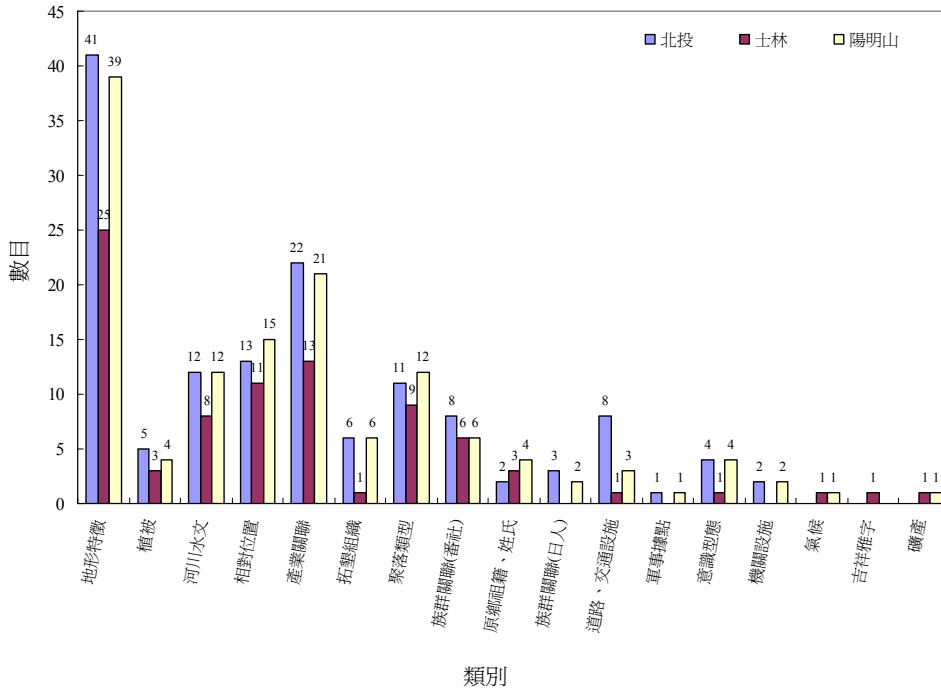


圖 3. 陽明山國家公園各地區地名類型

結論

透過三個不同空間範圍的地名分析，我們也發現：儘管空間大小有別，指涉的區域分布不同，但地名類型的呈現似乎具有相當的一致性，也就是自然環境為本區最主要的地名命名方式，約佔 5 成以上的地名皆與自然環境有關(圖 3)。由於本區以陽明山為最顯著地形，陽明山區地形起伏頗富變化，在加上火山地形明顯，因此，地形遂成為居民方便辨識位置的地標，故成為本區主要的地名類型。此外，就人文環境類的地名來看，本區地名不但可以反應族群分布的特性，亦能顯示主要產業的土地利用關連，可以說地名是了解區域發展特性的重要線索，可以透過陽明山地區各個地名的空間分佈特性，釐清地名與環境、產業或各種人文活動的關連。

誌謝

本研究可以順利完成，首先要感謝陽明山國家公園管理處提供計畫經費(GRB 編號：097301020300G1003)，此外，陽明山國家公園保育課鄭文良先生及中華民國國家公園協會徐雅慧小姐協助行政業務，中央研究院台灣史研究所翁佳音教授、東華大學鄉土系康培德教授提供寶貴意見。由於上述諸位的協助，本研究才能順利完成，僅此致謝。

引用文獻

- 周鍾瑄。1962。諸羅縣志。臺灣文獻叢刊第一四一種。臺灣銀行經濟研究室。
- 郁永河。1959。裨海紀遊。臺灣文獻叢刊第四四種。臺灣銀行經濟研究室。
- 陳培桂。1963。淡水廳志。臺灣歷史文獻叢刊第一七二種。臺灣銀行經濟研究室。
- 黃叔瓚。1957。台海使槎錄。臺灣文獻叢刊第



黃雯娟

- 四種。臺灣銀行經濟研究室。
高拱乾。1993。台灣府志。台灣文獻叢刊第六二種。臺灣銀行經濟研究室。
周元文。1960。重修臺灣府志。台灣文獻叢刊第六六種。臺灣銀行經濟研究室。
劉良璧。1961。重修福建臺灣府志。台灣文獻叢刊第七四種。臺灣銀行經濟研究室。
余文儀。1962。續修台灣府志。台灣文獻叢刊第一二一種。臺灣銀行經濟研究室。
張耀錡。2003。台灣平埔族社名研究。台北：南天書局。
臺灣總督府臨時臺灣土地調查局。1904。臺灣堡圖。
臺灣總督府官房國勢調查部。1920。第一回台灣國勢調查表：大正9年。臺灣總督府官房國勢調查部。
臺灣總督府官房國勢調查部。臺灣昭和10年(1935)國勢調查結果概報。臺灣總督府官房國勢調查部。
岩崎潔治。1912。臺灣實業家名鑑。臺北：臺灣雜誌社。
唐澤信夫。1937。臺灣紳士名鑑。臺北：盛進商事株式會社。
松澤聖。1929。憧れの島 美しの蓬萊島。臺北：臺北活版社印刷。
陳國章。2002。臺北市地名辭典。地理學研究叢書第30號。國立臺灣師範大學地理學系印行。
陳國章。1996。〈北投的古地名探源。戀戀北投：認識北投溫泉鄉手冊。臺北市。八頭里仁協會，頁6-11。〉
陳國章。2002。〈從地名看語族分布－以臺北市北投區為例一〉，《地理教育》第28期。
洪敏麟。1980。臺灣舊地名之沿革。第一冊。臺灣省文獻委員會。
陳惠滿。1996。北投「番仔厝」今昔。北投社雜誌第四期：頁19-20。八頭里仁協會發行：北投社雜誌社出版。
陳惠滿。1997。北投聚落景觀變遷的研究：人文生態觀點之探討。國立臺灣師範大學地理學系碩士論文。
陳仲玉。1987。陽明山國家公園人文史蹟調查。內政部營建署陽明山國家公園管理處委託研究報告。
林萬傳。1986。北投區地名沿革。臺北文獻直字75：79-108。
Guo PY. 2001. Landscape, history and migration among the Langalanga, Solomon Islands. Ph.D. thesis, University of Pittsburgh.
Duncan JS. 1990. The city as text: the politics of landscape interpretation in the Kandyan Kingdom. Cambridge University Press, Cambridge.)