

# 太魯閣 國家公園

無障礙旅遊資訊

太魯閣峽谷 / 吳宇婷 攝影

## 周邊緊急聯絡電話

太魯閣遊客中心 (03)862-1100  
布洛灣管理站 (03)861-2528  
綠水展示館 (03)869-1190  
天祥管理站 (03)869-1162  
合歡山管理站 (04)2599-1195

太魯閣國家公園管理處  
97253 花蓮縣秀林鄉富世村富世 291 號  
Tel: (03)862-1100 - 6 / Fax: (03)862-1263  
服務時間：星期一至五週一至週五 08:30-17:00  
各遊客中心及展示館：08:30-17:00 農曆除夕休館

內政部營建署 廣告

## 匯德景觀道路<sup>4</sup>



原是蘇花公路舊道，民國 90 年匯德隧道完工通車後，擷取一段公路舊道，改為人車共用的步道。車輛於入口停車場停妥後，可步行進入，細細欣賞沿途美景，享受太平洋海風吹拂的暢快。走在步道上時有樹蔭遮蔽，崖邊零星生長著山芙蓉、山鹽青等灌叢。行至步道終點，浩瀚的太平洋和險峻的斷崖出現在眼前，令人頓時豁然開朗。

**無障礙設施：**無障礙汽車停車位 1 個、無障礙廁所 1 間、無障礙坡道 1 座



## 大清水 遊憩區<sup>5</sup>



這裡是蘇花公路上難得可以停車休息的地方，人車正處於清水斷崖之上，由於地勢角度影響，看不見斷崖。雖然在這裡看不到斷崖，但可以從兩山之間欣賞太平洋，北迴鐵路在下方，接連從兩山的和仁隧道從清水隧道穿過。觀景平台、解說牌、停車場、無障礙公厕等設施具備，是旅途中短暫停歇小憩的景點。

**無障礙設施：**無障礙汽車停車位 1 個、無障礙廁所 1 間、無障礙坡道 1 座



## 長春祠<sup>6</sup>



眼前這座詩意盎然伴隨著飛瀑湧泉的雅緻古剎，是為了紀念闢建中橫公路而不幸殉職的築路人所建。一旁莊嚴肅靜的彌陀巖，供旅人遙想當年的開路艱辛、筆路藍縷。絕壁上尚刻有『長春聽濤』，不難想像大雨過後的氣勢磅薄。

**無障礙設施：**無障礙汽車停車位 2 個

## 布洛灣<sup>7</sup>



太魯閣族語『回音』之意，這裡是遺世獨立的台地，四周完全被青翠的山嶺包圍，天空燕群啾啾聲與蟬鳴是悅耳的背景音樂，櫻花、百合、李樹，讓人彷彿置身在桃花源裡。設有布洛灣管理站，提供解說諮詢服務，並可觀賞以太魯閣族傳說文化的影片及參觀太魯閣族文化故事館。

**無障礙設施/服務：**輔具輪椅 2 部(於遊客中心內登記借用)、無障礙汽車停車位 2 個、無障礙廁所 1 間、簡報室設有輪椅觀眾席、無障礙坡道 1 座



## 燕子口<sup>8</sup>




險峻陡峭的太魯閣峽谷，是旅客造訪太魯閣國家公園的必到之處。600 萬年前的『蓬萊造山運動』加上立霧溪水終年不斷的侵蝕切割，造就這一處令人嘆為觀止的峽谷景觀地形。步道全程大約 2 公里，平坦舒適，是一條人車共用兼具地質與生態特色的無障礙景觀型步道。

**無障礙設施/服務：**新珩服務站：無障礙廁所 1 間、無障礙坡道 1 個

## 綠水<sup>9</sup>



分為上、下台地展示館。上台地為介紹太魯閣峽谷成因及地質的地質展示館；下台地則有合歡越嶺古道展示及賣店，是峽谷地區重要的遊憩據點。**無障礙設施：**綠水地質館：無障礙廁所 2 間、無障礙停車位 1 個、無障礙坡道 1 個；綠水賣店：無障礙廁所 2 間、無障礙汽車停車位 1 個、無障礙坡道 1 座



## 天祥<sup>10</sup>



舊名『塔比多』，為太魯閣族語『山棕』之意。天祥為中橫公路重要休憩據點，更是昔日交通樞紐。從太魯閣遊客中心出發到天祥有 19 公里，大約只須 30 分鐘車程；而國家公園也在此設立天祥管理站，提供解說諮詢、展示館、影片導覽及無障礙設施等服務。除了管理站外，位在天祥郵局旁的『中橫故事館』則呈現了中橫開拓史，裡頭翔實地紀錄了有關中橫公路的點滴歷史，歡迎對歷史有興趣的您停下腳步來參觀瀏覽。

**無障礙設施：**無障礙汽車停車位 2 個、無障礙廁所 1 間、無障礙坡道 1 座、無障礙電梯 1 座



## 西寶<sup>11</sup>



曾經是立霧溪的古河床，由於河流的下切作用與地殼持續上升，形成這一處中低海拔河階地形。當年曾參與修築中橫公路的榮民在建設完成之後，便停留在此定居耕種，逐漸形成聚落。這裡有一所以幾何特色建築聞名的西寶國小，是全國體制內唯一的森林小學，行經中橫，可順路到此一遊，重溫小學校園時光。學校旁邊的西寶農場，多年來在居民努力耕耘，以及國家公園參與陪伴社區產業轉型，逐漸發展成為有機生態農村。

**無障礙設施：**無障礙廁所 1 間



## 東西橫貫公路牌坊<sup>11</sup>



東西橫貫公路牌坊是古典中式的牌樓建築，是民國 49 年中橫公路通車時所建，由於造形別具特色，長久以來已經成為太魯閣極具代表性的地標。關口除了這座古典韻味的牌坊之外，沿著斜坡而上，一旁的觀景平台也是賞景的好地點，可以遠瞰立霧溪出海口美景，向西則可欣賞峽谷層層山巒。

## 太魯閣<sup>22</sup> 遊客中心



太魯閣台地是太魯閣國家公園行政樞紐與遊客中心所在，是進入中橫公路中造訪的第一個景點，遊客中心提供各項遊客資訊、解說諮詢服務以及觀賞簡報。遊客中心有三座展示館，分別是生態遊憩館、人與自然館及環境教育館供遊客免費參觀。

**無障礙設施/服務：**輔具輪椅 1 部、無障礙汽車停車位 3 個、無障礙廁所 3 間(遊客中心、行政中心、戶外廣場)、簡報室設有輪椅觀眾席、無障礙坡道 3 座

## 崇德步道<sup>3</sup>



從太魯閣出發，沿著蘇花公路往北，經過崇德村、穿過蘇花公路北上第一個隧道—崇德隧道後，即抵達崇德停車場。這裡緊鄰太平洋，向北眺望是清水斷崖；朝南遠望是由立霧溪沖積出來的崇德沖積扇。來到崇德，可以聽濤、觀海、賞景，享受海風的吹拂。

**無障礙設施：**停車場可停 8 輛(無無障礙汽車停車位)

## 新白楊<sup>12</sup>



這裡同時是中橫公路進入『霧林帶』的起點。太魯閣山高谷深，緊鄰太平洋，水氣吹來，化成雲霧，縈繞在山林之中。從新白楊隔著山谷遠眺對面山稜，這是奇萊連峰東段稜線，佐久間山座落其中。沿途累了，不妨在此稍作休息，下車走走，適應海拔變化，不時還可以看見冠羽畫眉在樹梢跳躍呢！

**無障礙設施：**無障礙汽車停車位 1 個、無障礙廁所 1 間、無障礙坡道 1 座



## 碧綠神木<sup>13</sup>

碧綠神木是中橫公路沿線唯一的參天古木，地處霧林帶，四周森林濃密，植物相當豐富，春天可見本土杜鵑科西施花盛開，秋冬時節，掌葉槭、紅榨槭等落葉樹種是觀賞季節更迭最佳的景點。

**無障礙設施：**停車場可停汽車位 8 輛，中大型中 4 輛(無無障礙汽車停車位格)



## 小風口<sup>14</sup>



小風口位處於立霧溪與大甲溪源頭兩溪交會處，所以風大、水氣多，適合觀賞日出、雲海、銀河、冬雪。玉山圓柏、鐵杉、冷杉、玉山箭竹等植物隨處可見，金翼白眉、酒紅朱雀、岩鷓等高山鳥類也都在此安居，這裡的生物多樣性，也是鐵杉與冷杉交會處，夏季高山花草更是繽紛、精彩，為最佳賞花季節。合歡山管理站提供遊客旅遊諮詢服務、展示館導覽。

**無障礙設施：**(合歡山管理站)無障礙汽車停車位 2 個、無障礙廁所 2 間、無障礙坡道 1 座





## 無障礙餐飲、住宿


山月村 台8線(中橫公路)179.2K 上行2公里布洛灣遊憩區  
花蓮縣秀林鄉富世村 231-1 號 / (03)861-0111  
營業時間: 午餐 12:00-14:00、下午茶 14:00-17:00、晚餐 18:00-20:00  
**無障礙設施/服務:** 入口坡道 1 個, 如有輪椅者, 會安排至空間較大的餐桌用餐, 住宿房間入口有階梯

天祥青年活動中心 台8線(中橫公路)約 168.5K 處  
花蓮縣秀林鄉天祥路 30 號 / (03)869-1111  
營業時間: 早餐(07:00-08:30)、中餐(12:00-13:30)、晚餐(18:00-19:30)  
**無障礙設施:** 無障礙廁所 1 個、無障礙坡道, 廁所及餐廳皆在地下一樓, 須走樓梯, 無電梯

晶英酒店 台8線(中橫公路)約 169K 處  
花蓮縣秀林鄉天祥路 18 號 / (03)869-1155  
營業時間: 午餐(12:00-14:30)、晚餐(17:30-19:15、19:30-21:30)  
**無障礙設施:** 無障礙廁所 1 個、無障礙坡道 1 個、電梯 1 個

救國團觀雲山莊 台8線(中橫公路)116.9K 處  
花蓮縣秀林鄉富世村關原 22 號 / (042)599-1173  
營業時間: 早餐(07:00-08:30、中餐(12:00-13:30)、晚餐(18:00-19:30)  
**無障礙設施:** 廁所及餐廳皆在一樓, 須走樓梯, 無電梯, 2 樓後方有通道可直通 2 樓房間

松雪樓 台8線(中橫公路)約 32.5K 處  
花蓮縣富世村關原 33 號 / (049)280-2980  
營業時間: 早餐(07:00-09:30)、午餐(11:30-14:00)、晚餐(17:00-20:00)  
**無障礙設施:** 無障礙廁所 1 個、無障礙坡道 1 個、電梯 1 個



山月村



天祥青年活動中心



救國團觀雲山莊



松雪樓

# 太魯閣國家公園 TAROKO NATIONAL PARK

\* 本無障礙遊程因各景點間距離較遠, 且蘇花公路與中橫公路車輛眾多, 故不建議步行。  
各景點皆緊鄰公路兩旁, 可及性高, 所提供之停留時間僅供參考, 請依自身身體狀況作時間調度。

## 蘇花海岸 半日遊

行經蘇花公路, 沿著清水斷崖綿延陡峭的山勢、眺望崖下無邊蔚藍太平洋, 這是僅屬於蘇花公路, 令人驚艷讚嘆的旅程。

- 花蓮  
25 公里 / 車行 35 分鐘
- 1 東西橫貫公路牌坊 (建議停留 20 分鐘)  
台 8 線 188K  
650 公尺 / 車行 1 分鐘
- 2 太魯閣遊客中心 (建議停留 60 分鐘)  
台 8 線 187.4K  
9 公里 / 車行 15 分鐘
- 3 崇德步道 (建議停留 20 分鐘) 台 9 線 176.4K  
1.5 公里 / 車行 3 分鐘
- 4 匯德景觀道路 (建議停留 30 分鐘)  
台 9 線 174.7K  
3 公里 / 車行 5 分鐘
- 5 大清水遊憩區 (建議停留 10 分鐘)  
台 9 線 171.6K

## 中橫峽谷 一日遊

向東奔流的立霧溪切過厚層大理岩, 群燕飛舞的燕子口是聞名遐邇的太魯閣峽谷, 彷彿能觸摸對面山壁的狹窄峽谷世界僅有。

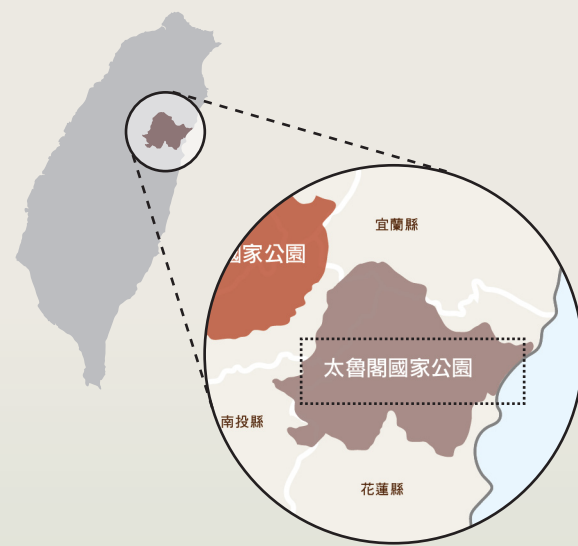
- 花蓮  
25 公里 / 車行 35 分鐘
- 1 東西橫貫公路牌坊 (建議停留 20 分鐘)  
台 8 線 188K  
650 公尺 / 車行 1 分鐘
- 2 太魯閣遊客中心 (建議停留 60 分鐘)  
台 8 線 187.4K  
3 公里 / 車行 6 分鐘
- 6 長春祠 (建議停留 20 分鐘) 台 8 線 184.4K  
7 公里 / 車行 14 分鐘
- 7 布洛灣 (建議停留 60 分鐘)  
台 8 線 108.4K (接聯外道路)  
3 公里 / 車行 6 分鐘
- 8 燕子口 (建議停留 60 分鐘) 台 8 線 179K  
8 公里 / 車行 16 分鐘
- 9 綠水 (建議停留 20 分鐘) 台 8 線 171.5K  
2 公里 / 車行 4 分鐘
- 10 天祥 (建議停留 60 分鐘) 台 8 線 169.5K  
8 公里 / 車行 16 分鐘
- 11 西寶 (建議停留 30 分鐘) 台 8 線 160.9K

## 中高海拔高山 二日遊

從花蓮至小風口海拔橫跨 0 到 3,000 公尺, 從副熱帶到寒帶氣候的全新感受, 中海拔的霧林帶雲霧繚繞, 飄渺朦朧卻又暗藏豐富的動植物生態, 在高海拔的台 14 甲線上, 心曠神怡的連綿山峰大山雄姿俯首即是!

- 花蓮  
72 公里 / 車行 130 分鐘
- 12 新白楊 (建議停留 30 分鐘) 台 8 線 142.6K  
15 公里 / 車行 30 分鐘
- 13 碧綠神木 (建議停留 45 分鐘) 台 8 線 128.3K  
20 公里 / 車行 40 分鐘
- 14 小風口 (建議停留 45 分鐘) 台 14 甲 36.6K

\* 本遊程各景點海拔橫跨幅度大, 建議各景點停留時間久一點, 以適應氣壓變化, 避免「高山症」之症狀發生。  
\* 小風口附近高山美景眾多, 可依個人時間安排住宿一晚或當天往返。



## 無障礙交通及接駁

南下	[路線 1] 沿台 9 線(蘇花公路)從新店出發, 通過宜蘭和蘇澳可到太魯閣國家公園遊客中心 [路線 2] 沿台 2 線從瑞芳出發, 經宜蘭, 接台 9 線到太魯閣國家公園 [路線 3] 沿國道 5 號從南港或木柵到蘇澳, 接台 9 線到達太魯閣國家公園遊客中心
自行車 開車	北上 [路線 1] 沿台 9 線北上從台東到太魯閣國家公園 [路線 2] 沿台 11 線從台東到花蓮, 再接台 9 線可至太魯閣國家公園遊客中心(沿海岸線風景秀麗) 中橫 [路線 1] 沿台 63 線(中投公路)從台中出發, 經台 63 甲到草屯, 再接台 14 線上霧社, 轉接台 14 甲線至大禹嶺, 最後沿台 8 線(中橫公路)到太魯閣國家公園遊客中心。 [路線 2] 沿國道 3 號從台中出發, 於霧峰系統交流道接國道 6 號行至埔里終點端, 續接台 14 線到霧社, 轉台 14 甲線至大禹嶺, 最後沿台 8 線到太魯閣國家公園遊客中心。約需 5.5-6 個小時(最快)
公車	無障礙公車須提前預約 302 新城火車站→天祥, 太魯閣客運 (03)863-0150 財團法人門諾社會福利基金會 乘車日前七天預約 (03)835-8684、(03)836-0033
復康 巴士	1. 服務對象: (1) 領有身心障礙手冊或證明者: 巴氏量表平地走動項目為五分以下或重度以上視障。 (2) 經長期照顧管理中心評估為中度以上失能者。 2. 服務區域: (1) 花蓮縣境內 (2) 跨縣境: 提供臺東縣關山鎮及長濱鄉以北, 往返花蓮縣玉里鎮、卓溪鄉或富里鄉的交通接送服務。惟起、迄點之一端必須為花蓮縣玉里鎮、卓溪鄉或富里鄉(於 103 年 4 月 1 日起實施)
租車	格上租車 提供無障礙接送服務 (02)2518-3060 / 0800-222-568
計程車	皇冠大車隊 4128-333(手機直撥請加 02) 番文虎計程車行 0919-288-642(花蓮首輛無障礙計程車)



格上租車



皇冠大車隊

- 蘇花海岸半日遊
- 中橫峽谷一日遊
- 中高海拔高山二日遊

